



**Arrêté cadre inter-préfectoral portant sur la délimitation des zones d'alerte et définissant les mesures de limitation ou de suspension provisoire des usages de l'eau sur l'axe Garonne**

Le préfet de la région Occitanie,  
préfet de la Haute-Garonne,  
Officier de la Légion d'honneur,  
Commandeur de l'ordre national du Mérite,

Le préfet de Lot-et-Garonne,  
Chevalier de la Légion d'honneur,  
Chevalier de l'ordre national du Mérite,

Le préfet des Hautes-Pyrénées,  
Chevalier de l'ordre national du Mérite,

Le préfet de la région Nouvelle Aquitaine,  
préfet de la Gironde,  
Officier de la Légion d'honneur,  
Officier de l'ordre national du Mérite,

Le préfet de Tarn-et-Garonne,  
Chevalier de l'ordre national du Mérite,

Vu le code de l'environnement, et notamment les articles L.211-3, L.214-1 à L.214-6, L.214-18, L.215-7 à L.215-13 et R.211-66 à R.211-74 ;

Vu le code civil, et notamment les articles 640 à 645 ;

Vu le code de la santé publique, et notamment son livre III ;

Vu le code général des collectivités territoriales, et notamment ses articles L.2212-1, L.2212-2, L.2213-29 et L.2215-1 ;

Vu le code du domaine public fluvial et de la navigation intérieure ;

Vu le code rural et de la pêche maritime, et notamment l'article L511-1;

Vu le code de l'énergie et les articles relatifs à l'utilisation de l'énergie hydraulique ;

Vu le code pénal, et notamment son livre 1<sup>er</sup>, titre III ;

Vu le décret n° 2005-636 du 30 mai 2005 relatif à l'organisation de l'administration dans le domaine de l'eau et aux missions du préfet coordonnateur de bassin ;

Vu le décret du 16 février 2010 modifiant le décret du 29 avril 2004 relatif aux pouvoirs des préfets, à l'organisation et à l'action des services de l'État dans les régions et départements ;

Vu le décret n°2021-795 du 23 juin 2021 relatif à la gestion quantitative de la ressource en eau et à la gestion des situations de crise liées à la sécheresse ;

Vu le schéma directeur d'aménagement de gestion des eaux (SDAGE) 2022-2027 approuvé le 10 mars 2022 par le préfet coordonnateur du bassin Adour-Garonne et notamment les dispositions de l'orientation C « agir pour assurer l'équilibre quantitatif » ;

Vu le plan de gestion des étiages « Garonne-Ariège » du 22 juin 2018 et le SAGE « Vallée de la Garonne » du 21 juillet 2020;

Vu l'arrêté d'orientation du bassin Adour-Garonne, relatif à la gestion de la sécheresse sur le bassin Adour-Garonne du 24 mars 2023;

Vu la consultation du public organisée du vendredi 28 avril au dimanche 21 mai sur les sites internet des services de l'État et les observations apportées ;

Considérant que des mesures de limitation ou de suspension provisoire de l'usage de l'eau sont susceptibles d'être nécessaires pour faire face aux conséquences de la sécheresse et aux risques de pénurie d'eau pour assurer l'exercice des usages prioritaires, et plus particulièrement la santé publique, la salubrité publique, la sécurité civile, l'approvisionnement en eau potable de la population et la préservation du milieu aquatique ;

Considérant la nécessité d'harmoniser les mesures mises en œuvre pour faire face aux conséquences d'une sécheresse hydrologique et au risque de pénurie d'eau sur l'ensemble du cours d'eau de la Garonne;

Sur proposition des secrétaires généraux des préfectures de la Haute-Garonne, de la Gironde, de Lot-et-Garonne, de Tarn-et-Garonne et des Hautes-Pyrénées ;

## **ARRÊTE :**

### **Article 1<sup>er</sup> - Objet et périmètre géographique**

Le présent arrêté a pour objet de définir sur l'axe Garonne et sa nappe d'accompagnement (cf. annexe 1) :

- les zones d'alerte, unités hydrographiques cohérentes sur lesquelles peuvent s'appliquer des mesures de limitation ou de suspension des prélèvements pour faire face à une menace de sécheresse ou à un risque de pénurie ;
- les niveaux de gravité se référant à des indicateurs (débitmétriques, piézométriques, milieux, notamment) qui fixent les modalités correspondantes de limitation ou de suspension des prélèvements d'eau ;
- les mesures de limitation ou de suspension provisoire des usages de l'eau associés aux niveaux de gravité.

En tant que préfet coordonnateur de l'arrêté cadre Garonne, le préfet de la Haute-Garonne organise la concertation interdépartementale et assure l'harmonisation des mesures prises dans chaque département.

Le préfet de chaque département prend les arrêtés de limitation ou de suspension d'usage ou d'activité dans le respect des dispositions du présent arrêté. Il instaure toute mesure plus restrictive si

la situation l'exige.

## **Article 2 - Période d'application**

Les mesures prévues par le présent arrêté s'appliquent notamment lors de la période d'étiage, qui s'étend du 1<sup>er</sup> juin au 31 octobre. Elles peuvent s'appliquer au-delà de cette période si les conditions hydrologiques le nécessitent.

## **Article 3 - Prélèvements et usages concernés par les mesures**

On entend par « prélèvement » tout puisement d'eau réalisé à partir des eaux superficielles ou souterraines, à savoir cours d'eau, cours d'eau réalimentés, nappes d'accompagnement, canaux, sources, plans d'eau non déconnectés du milieu. L'annexe 2 définit les différents compartiments.

Les prélèvements dans des retenues d'eau connectées au milieu naturel en période d'étiage (c'est-à-dire alimentées par les eaux superficielles: sources, cours d'eau, etc.), ou ne bénéficiant pas d'un acte administratif reconnaissant une gestion dite déconnectée, sont soumis aux restrictions prévues par le présent arrêté.

Les réseaux collectifs d'irrigation sont soumis aux restrictions du bassin hydrographique où s'effectue le prélèvement.

Le présent arrêté vise les usages de l'eau qui nécessitent des prélèvements, directs ou indirects, dans le milieu naturel.

Des mesures de restrictions peuvent être prises par arrêté préfectoral pour toutes les catégories de prélèvements, si l'évolution des conditions hydrologiques l'exige.

En effet, en dehors des mesures planifiées et en cas de situation exceptionnelle, chaque préfet peut, prendre toutes mesures, non définies au présent arrêté, de limitation des usages agricoles, domestiques ou industriels, nécessaires à la préservation de la ressource en eau et des milieux aquatiques. Le préfet peut notamment limiter ou interdire les prélèvements d'eau publics ou privés, effectués directement dans le milieu naturel ou provenant d'un réseau public d'alimentation en eau potable, destinés aux usages domestiques et secondaires.

L'ensemble des mesures de limitation ne s'applique pas aux prélèvements réalisés dans des réserves de récupération d'eau de pluie issue des toitures ou autres surfaces imperméabilisées.

Dans tous les cas, la priorité est donnée aux usages concernant la santé, la salubrité publique, la sécurité civile, l'approvisionnement en eau potable de la population.

L'administration est susceptible de procéder à tout type de contrôles portant sur la bonne application des règles de gestion définies dans le présent arrêté et/ou sur la bonne application des mesures techniques nécessaires au bon fonctionnement du dispositif de comptage existant.

## **Article 4 - Niveaux de gravité et conditions de déclenchement et de levée des mesures**

### 4-1 : Les débits de référence

Le schéma directeur d'aménagement et de gestion des eaux (SDAGE) du bassin Adour-Garonne fixe sur la Garonne en différents points stratégiques des débits seuils minimum à respecter pour garantir le bon fonctionnement des milieux aquatiques. Ces débits seuils sont mesurés à partir des stations de

référence associées.

**Le Débit d'Objectif d'Étiage (DOE) :** c'est le débit de référence permettant l'atteinte du bon état des eaux et au-dessus duquel est satisfait l'ensemble des usages en moyenne 8 années sur 10. Il traduit les exigences de la gestion équilibrée visée à l'article L.211-1 du code de l'environnement. À chaque station de référence, la valeur du DOE est visée chaque année en période d'étiage en valeur moyenne journalière, et constitue l'objectif qui conditionne le rétablissement des équilibres quantitatifs.

**Le Débit de Crise (DCR) :** c'est le débit de référence au-dessous duquel seules les exigences de la santé, de la salubrité publique, de la sécurité civile, de l'alimentation en eau potable et les besoins des milieux naturels peuvent être satisfaits.

La valeur du DCR est impérativement sauvegardée en valeur moyenne journalière.

#### 4-2 : Conditions de déclenchement

##### **4-2-1 - Les indicateurs de déclenchement des mesures**

Pour définir les conditions de déclenchement et de levée des mesures de limitation ou de suspension des usages de l'eau, les préfets s'appuient sur l'ensemble des informations relatives à l'état de la ressource en eau et peuvent également utiliser les données de prévisions et les observations de terrain, comme outils d'aide à la décision.

La prise de décision sur une zone d'alerte s'appuie sur les stations hydrométriques de référence et peuvent prendre en compte les éléments d'information suivants :

- les données de l'observatoire national des étiages (ONDE)
- des données hydrométriques complémentaires par rapport aux données issues des stations des réseaux État et des collectivités locales dont la fiabilité sera expertisée si nécessaire par les services de l'État;
- des données agronomiques et les besoins en eau;
- les prévisions météorologiques fournies par Météo-France ;
- les données liées à l'alimentation en eau potable ;
- le niveau de remplissage et les programmes prévisionnels de soutien d'étiage transmis par les gestionnaires des retenues ;
- toute information relative au risque de détérioration de l'état quantitatif ou qualitatif de la ressource en eau susceptible d'être transmise aux préfets quel que soit l'usage et le gestionnaire.
- les arrêtés de limitation des usages depuis le réseau d'alimentation en eau potable pris par les autorités compétentes (maires,etc.).

Les informations nécessaires à la compréhension de la campagne d'irrigation en cours seront présentées par les organismes uniques de gestion collective (OUGC) en lien avec les chambres d'agriculture ou leurs représentants aux comités « ressource en eau ». Ces informations comprendront : les dates des semis des cultures irriguées, les cultures irriguées et leurs caractéristiques (types de cultures) et les surfaces correspondantes, leur stade d'avancement, une estimation des volumes déjà prélevés sur la période, ainsi que des débits ou des volumes appelés pour les jours suivants (semaine ou décade) et les dates prévisionnelles de fin d'irrigation des

principales cultures irriguées (informations non exhaustives).

Ces informations doivent permettre une gestion fine de l'étiage au regard de la campagne d'irrigation, afin d'anticiper les tensions ou encore les besoins de lâchers pour le soutien d'étiage par exemple. Un état des lieux, reprenant les éléments pré-cités, ainsi que tous les éléments de connaissance nécessaires à la bonne gestion de l'étiage seront présentés en comité de ressource en eau de préparation de l'étiage.

#### **4-2-2- Les débits seuils**

- ✓ la situation de sécheresse

La situation de sécheresse est caractérisée par le franchissement des DOE en Garonne.

- ✓ DA (Débit d'Alerte)

Il s'agit du seuil de débit en dessous duquel les premières mesures de restriction sont enclenchées. Cette valeur est en général de 80 % du DOE mais peut être adaptée.

- ✓ DAR (Débit d'Alerte Renforcée)

Il s'agit du seuil de renforcement des mesures de restriction. Le débit d'alerte renforcée correspond au tiers inférieur entre le DOE et le DCR [ $DCR + 1/3 (DOE - DCR)$ ] ou être différent afin d'assurer la cohérence des seuils et des mesures prises de l'amont à l'aval de l'axe et garantir un écart suffisant entre les seuils d'un même point.

- ✓ DCR (débit de crise)

À ce stade, l'interdiction totale des prélèvements, en dehors de ceux satisfaisant aux exigences de la santé, de la salubrité publique, de la sécurité civile, de l'alimentation en eau potable en vue de satisfaire également les besoins des milieux naturels.

Le franchissement d'un niveau de gravité, à la hausse ou à la baisse, résulte d'une analyse multifactorielle à partir de paramètres listés précédemment.

#### **4-2-3- Conditions de déclenchement et levée des mesures**

L'indicateur principal retenu est la moyenne sur les trois derniers jours des débits moyens journaliers (QMJ). Il est complété par l'analyse sur les sept derniers jours de l'évolution des QMJ (pente de la courbe des débits).

Le suivi du débit aux stations de référence permet de déclencher des mesures de restriction sur le bassin versant en amont de la station ou sur la zone géographique concernée (sauf pour le cas particulier de la station de Tonneins qui contrôle également la zone à l'aval jusqu'au Bec d'Ambès).

- Seuil de sensibilisation : entrée en vigilance

L'entrée en vigilance est déclenchée si la moyenne des QMJ au cours des trois derniers jours passe en dessous du DOE. Des mesures d'anticipation, de communication et de sensibilisation du grand public et des professionnels aux économies d'eau est assurée, notamment par les organismes uniques de gestion collective des prélèvements d'eau.

- Seuil d'alerte :

Les mesures de restriction sont déclenchées à l'amont d'une station de référence si la situation s'aggrave avec une baisse de la moyenne des QMJ des trois derniers jours sous le débit d'alerte (DA).

Ces mesures de restriction d'usage correspondent à un objectif de limitation de 30 % du débit global prélevé.

- Seuil d'alerte renforcée :

Les mesures de restriction sont déclenchées à l'amont d'une station de référence si la moyenne des QMJ au cours des trois derniers jours passe sous le débit d'alerte renforcée (DAR).

Ces mesures de restriction d'usage correspondent à un objectif de limitation de 50 % du débit global prélevé.

- Seuil de crise :

Le franchissement durant **deux jours consécutifs** du débit moyen journalier sous le DCR (débit de crise) entraîne la mise en œuvre des mesures d'interdiction totale de prélèvement en amont d'une station de référence, à l'exception de l'usage eau potable et des mesures spécifiques pour les canaux.

#### 4-3 - Durée des mesures de restriction

L'application d'une mesure de restriction ne peut être inférieure à une semaine de manière à permettre la bonne mise en œuvre des mesures prises et à limiter la multiplication des arrêtés.

#### 4-4 - Harmonisation des niveaux de restriction

Afin d'assurer la réactivité de la prise de mesure au regard de l'état des milieux et conformément à l'arrêté d'orientation du bassin Adour-Garonne, les dispositions suivantes seront respectées :

- Si le débit enregistré sur une station de référence est insuffisant mais que le débit enregistré à la station de référence située plus en amont respecte les obligations de débit, les mesures de restriction ne s'appliqueront que sur la ou les zones situées entre ces deux stations de référence, sous réserve du respect des règles listées ci-après ;
- Il ne peut pas y avoir de discontinuité de restriction sur l'axe Garonne : un tronçon situé entre deux tronçons en restriction doit aussi entrer en restriction ;
- un **écart maximum d'un niveau de gravité entre deux zones d'alerte juxtaposées** de la Garonne doit être respecté, en relation directe amont-aval, au titre de la solidarité hydrologique ;
- un **même niveau de gravité entre rive droite et rive gauche** ;
- un délai maximum systématiquement inférieur à 7 jours et visant préférentiellement 4 jours entre :
  - la proposition de décision (en comité de suivi opérationnel de l'étiage, comité ressource eau ou par consultation mail) et l'entrée en vigueur de l'arrêté de restriction temporaire des usages de l'eau (comprenant les modalités administratives prenant en compte la phase de publicité et de prise de connaissance par les administrés) ;
  - l'entrée en vigueur des arrêtés sur des zones d'alertes juxtaposées d'un même cours d'eau, sur des zones en relation directe amont-aval ou rive droite / rive gauche à fonctionnement hydrologique identique. Sur un territoire d'arrêté cadre interdépartemental où une décision a été proposée, une simultanéité est recherchée ;
- Un même jour, préférentiellement fixé au samedi, pour l'entrée en vigueur des mesures de restriction.

Une concertation avec les préfets coordonnateurs des sous-bassins faisant l'objet de plans d'actions

spécifiques sera également effectuée dans le cas où les principaux affluents de la Garonne connaissent des étiages difficiles afin de garantir une cohérence entre les mesures de gestions prises sur les différents sous-bassins.

De même, la levée des mesures est effectuée de manière coordonnée.

#### 4-5 Assouplissement ou levée des mesures de restriction

Pour les cours d'eau avec DOE, l'indicateur principal est la moyenne sur les trois derniers jours des débits moyens journaliers (QMJ).

Si cette moyenne redevient supérieure au débit de crise (DCR), au seuil d'alerte renforcée (DAR) ou au seuil d'alerte (DA), les mesures de restriction peuvent être réduites respectivement à 50 % de restriction au lieu de l'interdiction, à 30 % au lieu de 50 % ou levées au lieu de 30 %.

La décision prend en compte l'analyse sur les sept derniers jours de l'évolution des QMJ (pente de la courbe des débits) ainsi que les prévisions disponibles (notamment de pluie) qui doivent permettre d'éviter que les décisions soient prises à l'occasion d'événements conjoncturels, que ce soit pour la mise en œuvre de restrictions ou pour leur assouplissement.

#### **Article 5 - Fixation des débits seuils par zone d'alerte**

Une zone d'alerte est une unité hydrographique cohérente dans laquelle l'administration est susceptible de prescrire des mesures de restriction. Cette zone peut être un sous bassin, un bassin ou un groupement de bassins. La délimitation des zones d'alerte doit tenir compte des moyens de surveillance existants pour permettre un suivi adapté et établir des conditions de déclenchement.

Les modalités de définition des zones d'alerte sont précisées dans l'article R. 211-67 du code de l'environnement.

Les zones d'alerte et les stations hydrométriques de référence sont les suivants (de l'amont à l'aval) :

Cours d'eau principal	Station de référence SDAGE 2022-2027	Zone d'alerte concernée	DOE <i>m³/s</i>	DA <i>m³/s</i>	DAR <i>m³/s</i>	DCR <i>m³/s</i>	Départements (en gras préfet déclencheur)
GARONNE Pyrénéenne	Valentine	La Garonne et sa nappe d'accompagnement en amont de la station de Valentine	18	-	16	14	<b>31-65</b>
GARONNE de piémont	Marquefave	La Garonne et sa nappe d'accompagnement entre les stations de Valentine et Portet-sur-Garonne Le système canal de Saint-Martory	25	-	20	18	<b>31</b>
GARONNE de piémont	Portet-sur-Garonne		<b>Entre le 15/07 et le 15/09</b>				<b>31</b>
			52	41	35	27	
			<b>Le reste de l'année</b>				
			48	38	34	27	<b>31</b>
GARONNE de plaine	Verdun-sur-Garonne	La Garonne et sa nappe d'accompagnement entre la station de Portet-sur-Garonne et de Verdun-sur-Garonne Le canal de Garonne entre la prise d'eau de Saint-Pierre et Castet-en-	45	36	30	22	<b>31 – 82 et 47-33 (canal latéral)</b>

		Dorthes Le canal de Montech à Montauban Les cours d'eau et ravines réalimentés par le canal latéral et le canal de Montech					
GARONNE de plaine	Lamagistère	La Garonne et sa nappe d'accompagnement entre les stations de Verdun-sur-Garonne et Lamagistère	85	68	49	31	<b>82</b>
GARONNE de plaine et maritime	Tonneins	La Garonne et sa nappe d'accompagnement de Lamagistère au Bec d'Ambès	110	88	77	60	<b>47 - 33-82</b>

Le préfet déclencheur est en charge de prendre la décision de mesure de restriction temporaire sur la ressource en eau interdépartementale concernée dès que les conditions de déclenchement sont observées en application de l'arrêté-cadre interdépartemental (notamment en fonction des seuils du tableau ci-dessus).

Les préfets suivants sont en charge de prendre un arrêté de restriction d'usage adapté, en toute connaissance de cause, dans son département en application des décisions du préfet déclencheur.

Les nappes d'accompagnement des cours d'eau font l'objet d'une gestion identique à celle du cours d'eau.

De façon générale, et en l'absence de délimitation spécifique des nappes d'accompagnement des cours d'eau, tous les prélèvements situés dans une bande de 100 mètres de part et d'autre du cours d'eau sont considérés comme des prélèvements dans la nappe d'accompagnement.

La nappe d'accompagnement de la Garonne a fait l'objet d'une délimitation par le BRGM sur les départements de Haute-Garonne, de Tarn-et-Garonne et de Gironde (cartographie en annexe 1) qui servira de référence pour la définition de la nappe du fleuve.

#### **Article 6 - Définition des mesures de limitation et période d'application**

Les mesures applicables pour chaque usage et chaque ressource en eau en fonction des conditions hydrologiques et des niveaux de gravité associés sont présentées en annexe 4.

Elles sont identifiées pour chaque type d'usagers :

- les particuliers (P),
- les entreprises (E),
- les collectivités (C),
- les exploitants agricoles (A).

Selon leur type, les préleveurs doivent appliquer des mesures de restriction à la commune ou à la zone d'alerte, selon l'origine de l'eau :

TYPE DE PRELEVEURS	PÉRIMÈTRE DE RESTRICTION SELON L'ORIGINE DE L'EAU	
	MILIEU NATUREL	RÉSEAU D'EAU POTABLE
Les particuliers (P)	ZONE D'ALERTE OU COMMUNE	ZONE D'ALERTE OU COMMUNE
Les entreprises (E)	ZONE D'ALERTE OU COMMUNE	ZONE D'ALERTE OU COMMUNE



Les collectivités (C)	ZONE D'ALERTE OU COMMUNE	ZONE D'ALERTE OU COMMUNE
Les exploitants agricoles (A)	ZONE D'ALERTE	ZONE D'ALERTE OU COMMUNE

Sont exclus des mesures de restriction, les prélèvements d'eau destinés aux usages prioritaires suivants :

- les prélèvements pour l'adduction en eau potable,
- l'abreuvement des animaux,
- les prélèvements pour la protection civile et militaire, en particulier pour la défense incendie,
- et tout autre prélèvement indispensable aux exigences de la santé, de la salubrité publique et de la sécurité civile

#### 6.1 Cas particulier des réseaux collectifs

Les réseaux collectifs d'irrigation sous-pression notamment à travers des associations syndicales autorisées (ASA) sont soumis aux restrictions de la zone d'alerte du point de prélèvement. Cependant, l'application des niveaux de restriction notamment l'application des restrictions en débit peut être aménagée par le préfet de département sur présentation d'un plan de restriction prévoyant pour chaque niveau d'alerte (Alerte, Alerte renforcée), une répartition des prélèvements équivalente aux 2 niveaux de gravité restriction (30%, 50%). Ce plan de restriction doit être déposé auprès du préfet, pour validation, au plus tard le 1er mai de chaque année.

De manière transitoire pour 2023, le plan de restriction doit être déposé auprès du préfet, pour validation, au plus tard 15 jours après l'entrée en vigueur du présent arrêté.

Dans l'attente de cette validation, la restriction de droit commun (en jour d'interdiction) s'appliquera.

#### **Article 7 - Cultures ou pratiques pouvant être soumises à une restriction moins stricte**

Des adaptations moins strictes des mesures de restriction peuvent être autorisées par le préfet de département, notamment pour les exploitants agricoles. Sur la base des éléments transmis par l'OUGC détaillés ci-dessous, Il lui incombe d'apprécier l'équilibre entre les enjeux économiques et environnementaux et de les justifier. Ces éléments de justification figurent dans les considérants de l'arrêté de restriction temporaire des usages de l'eau.

En ce qui concerne spécifiquement les prélèvements agricoles, le préfet juge de la suffisance des éléments de connaissance en sa possession pour permettre l'accès à des mesures de restriction moins strictes pour certains usages et situations. Ces données doivent comporter une vision suffisante des assolements et des besoins en eau restants pour une bonne prise de décision et garantir la disponibilité de la ressource pendant la durée de l'étiage.

Les adaptations moins strictes des restrictions, ne devront pas dépasser une année donnée, 10% en volume et/ou en débit et/ou en surface de l'assolement irrigué par la zone d'alerte concernée, pour les eaux de surface et les nappes d'accompagnements, sur la base de la référence des données du registre parcellaire graphique (RPG) 2020 (le calcul sera mené en prenant en compte les taux d'irrigation définis dans l'étude des besoins en eau des cultures du SRISSET de la DRAAF Occitanie). Sur cette base (Base\_100), le service en charge de l'instruction des demandes pour le préfet vérifie le respect du seuil maximal à respecter par zone d'alerte.

Le seuil de 10 % de la Base\_100 doit être respecté annuellement en prenant en compte le cumul

des :

- ◆ cultures prioritaires : maraîchage – floriculture – pépinières,
- ◆ cultures spéciales : liste des cultures bénéficiant d'aménagements par zone d'alerte,
- ◆ dérogations individuelles.

L'OUGC doit présenter les éléments de justification et apporter la preuve du respect du seuil.

Les demandes d'adaptation moins strictes des restrictions doivent contenir :

- la/les cultures concernées ainsi que leurs surfaces respectives,
- les volumes ainsi que les débits associés,
- les modalités techniques permettant la vérification des consommations réalisées pendant la période d'adaptation de restrictions moins strictes (débits de pompages, index et relevés de compteurs, etc.)

Le maraîchage, les cultures florales, l'horticulture, sont intégrés dans les cultures éligibles à des mesures moins strictes et sont prioritaires. A contrario, les semences sont éligibles, mais ne sont pas considérées comme prioritaires au regard des ressources généralement garanties dont disposent les irrigants sous contrat.

Un bilan des adaptations moins strictes en débit et en volume est transmis au préfet compétent par les OUGC ou les mandataires à la fin de chaque campagne d'irrigation. Il contient notamment la liste des bénéficiaires, les surfaces des cultures irriguées, les dates, débits et volumes de prélèvements de la période de restrictions concernée (précisions non exhaustives).

La caractérisation des cultures et les pratiques retenues pour l'adaptation de restrictions moins strictes des usages de l'eau sont appréhendées selon une approche globale cultures / systèmes d'irrigation, à l'échelle du territoire et au regard de différents critères :

- le besoin des cultures en eau : ce critère peut tenir compte des volumes d'irrigation demandés (faibles volumes demandés), du stade de développement de la culture au regard de la disponibilité de la ressource en eau et de la sensibilité des cultures au stress hydrique ;
- la performance des systèmes d'irrigation, en privilégiant des systèmes d'irrigation localisée tels que le goutte à goutte ou la micro-aspersion ;
- la forte valeur ajoutée de certaines cultures en considérant notamment l'adaptation de la culture et du système d'irrigation au sol et au climat.

Les demandes d'adaptation moins stricte des mesures de restriction comprenant les types de cultures, ainsi que les surfaces et les volumes concernés, sont déposées par l'OUGC à chaque DDT concernée avant le 31 mai de l'année.

Ces mesures ne peuvent être utilisées que lors de l'activation des mesures de crise ; ce sont alors les mesures du niveau « alerte renforcée » qui s'appliquent aux cultures et pratiques bénéficiant de la dérogation.

### **Article 8 – Dérogations individuelles agricoles**

Le préfet peut définir, à titre exceptionnel, individuellement des mesures de restrictions moins strictes que le cadre collectif dans le cas de risque économique grave encouru par une exploitation agricole.

Un rapport détaillé justifiant de ce risque devra être présenté par l'exploitant agricole ou tout autre usager avant le 1er juin.

Les éléments présentés dans la demande de dérogation porteront, a minima, sur les éléments :

- les pertes encourues (production, etc),
- pour les exploitations agricoles, l'autonomie fourragère,
- le bilan économique de l'exploitation ou de l'entreprise sans/avec ces pertes,
- tout autre élément d'appréciation motivant le demande de dérogation.

L'accord de dérogation sera notifié individuellement et publié sur le site internet des services de l'État dans le département concerné. Le volume utilisé pendant la dérogation ne peut excéder 10 % du volume autorisé, au point de prélèvement, sur la période estivale.

Ces mesures ne pourront être utilisées que pour déroger au niveau de crise : ce sont alors les mesures du niveau « alerte renforcée » qui s'appliquent.

La demande comprend également une présentation du protocole de suivi des consommations réalisées durant la période d'application de mesures exceptionnelles. Ce suivi est transmis au préfet auprès de la direction départementale des territoires (DDT) dans les deux mois suivant la fin de la période considérée.

### **Article 9 - Fonctionnement des canaux**

Les mesures de limitation des prélèvements d'eau pour l'alimentation des canaux s'appliquent selon les modalités prévues en annexe 3.

### **Article 10 - Réalimentation, objectifs de soutien d'étiage et adaptation des objectifs**

Le gestionnaire de soutien d'étiage, en lien étroit avec les services de l'État, dans le cadre du comité stratégique établit les stratégies de mobilisation du soutien d'étiage qui précisent les objectifs visés en chaque point nodal ou complémentaire concerné, au regard des moyens de soutien d'étiage disponibles et en fonction de différentes hypothèses de situation hydrologique. A minima, un scénario de gestion classique sera présenté, avec l'hypothèse d'une hydrologie non contrainte (période de retour inférieure à la quinquennale sèche, disponibilité de ressources stockées satisfaisante) ainsi qu'un scénario de gestion en hydrologie contrainte (période de retour décennale sèche ou supérieure, disponibilité de ressources stockées partielle).

Pour ce faire, les gestionnaires de soutien d'étiage, en concertation avec les services de l'État établissent les indicateurs qui permettent de déterminer la stratégie pour la campagne de soutien d'étiage à venir et ses éventuelles adaptations ou changement en cas de dégradation des conditions hydrologiques et météorologiques en cours de campagne.

Parmi ces indicateurs, un des éléments essentiels de l'analyse est la courbe de risque de défaillance de la ressource disponible pour le soutien d'étiage. Elle est établie en fonction du volume disponible en début de campagne et des scénarios tendanciels de besoin de déstockage. Elle traduit le rythme de déstockage pour lequel une probabilité de défaillance de la ressource est prévisible avant la fin de la période de soutien d'étiage, c'est-à-dire un risque de non-respect de l'objectif visé sur la totalité de la période.

Lors du comité stratégique de début d'étiage, le gestionnaire du soutien d'étiage présente l'état des indicateurs et propose une stratégie pour la saison en cours pour validation. Les indicateurs de dégradation de la ressource et pouvant nécessiter sa révision en cours de campagne, sont également précisés lors de cette réunion.

Pour tenir compte des situations d'étiages sévères et des contraintes de gestion, l'objectif de soutien d'étiage peut être adapté par le comité stratégique. Le gestionnaire de soutien d'étiage y présente des valeurs des indicateurs et propose s'il y a lieu une adaptation des objectifs et toute mesure complémentaire nécessaire. Les éléments sont repris dans une note synthétique transmise au préfet

coordonnateur de sous-bassin. Pour les sous-bassins à l'amont de point nodaux ou complémentaires réalimentés par d'autres dispositifs de soutien d'étiage, une attention est portée à la concertation entre les gestionnaires et acteurs du soutien d'étiage des sous bassins concernés qui sont a minima conviés à l'instance réunie.

Si nécessaire au vu des indicateurs de l'évolution de la ressource, il valide l'abaissement des objectifs après consultation du comité ou de ses membres. Sa décision est indiquée a minima dans un relevé de décision rappelant les débits visés à chaque point nodal ou complémentaire, la date de changement effectif des objectifs.

L'éventuelle dégradation des objectifs visés par les réalimentations implique si nécessaire, la prise de mesures de restriction temporaire des usages de l'eau en anticipation des seuils fixés à l'article 8.

### **Article 11 - Rôle de l'OUGC**

Les organismes uniques de gestion collective du bassin de la Garonne sont l'OUGC Garonne amont , l'OUGC Garonne aval et l'OUGC Canal Saint-Martory. Ils assurent la gestion collective des prélèvements en eau pour l'irrigation agricole (prélèvements dans les eaux superficielles et nappes d'accompagnement, les retenues individuelles déconnectées du cours d'eau, les eaux souterraines déconnectées) du bassin. Ils proposent , en lien avec les chambres d'agriculture, des mesures de gestion des prélèvements d'irrigation pour éviter de franchir les différents niveaux de gravité.

De plus en coordination avec les chambres d'agriculture, ils mettent à disposition aux comités en charge de la gestion de la sécheresse, les éléments suivants : date des semis, les types de cultures et les surfaces correspondantes, le stade d'avancement des cultures, une estimation des volumes déjà prélevés sur la période, ainsi que des débits ou des volumes appelés pour les jours suivants (semaine ou décade) et les dates prévisionnelles de fin d'irrigation des principales cultures irriguées.

### **Article 12 - Mesures exceptionnelles**

En dehors des mesures planifiées et en cas d'événement exceptionnel susceptible d'entraîner une pénurie, le préfet, au vu de l'analyse des indicateurs de niveaux de nappes, du remplissage des retenues structurantes et des débits de rivières, qui peut être complété par l'analyse de l'état des milieux superficiels au regard du suivi de l'Observatoire national des étiages (ONDE) de l'Office français de la biodiversité, peut prendre toutes mesures exceptionnelles de limitation d'usages agricoles, domestiques ou industriels nécessaires à la préservation de la ressource en eau et des milieux aquatiques.

### **Article 13 - Contrôles et sanctions**

Les dispositions applicables en matière de contrôles administratifs et de sanctions administratives sont mentionnées aux articles L.171-1 à L.173-12 du Code de l'environnement.

Un plan de contrôle des dispositions du présent arrêté et des dispositions globales de la loi sur l'eau est mis en œuvre par les personnels assermentés compétents en matière de police de l'eau et des milieux aquatiques. Il ne doit donc pas être mis obstacle ou entrave à l'exercice des missions de contrôle confiées aux agents assermentés mentionnés à l'article L.172-1 du Code de l'Environnement sous peine de poursuites judiciaires réprimées par l'article L.173-4 Le non-respect des mesures de limitation des usages de l'eau, prescrites par le présent arrêté et ses annexes, sera puni de la peine d'amende prévue à l'article R.216-9 du Code de l'Environnement (contraventions de 5ème classe).

Indépendamment des poursuites pénales qui peuvent être exercées, cette sanction pourra être

accompagnée d'une mise en demeure de respecter le présent arrêté en application des articles L 171-7 et L 171-8 du Code de l'Environnement. Le non-respect d'une mesure de mise en demeure expose le préleveur à la suspension provisoire de son autorisation de prélèvement et constitue un délit prévu et réprimé par l'article L 173-1 du Code de l'Environnement.

#### **Article 14 - Gouvernance**

Le comité stratégique de gestion du soutien d'étiage de la Garonne est un comité co-présidé par le SMEAG et par l'État. Il a pour mission de suivre le déroulement de la campagne de soutien d'étiage et de proposer si nécessaire, un ajustement des objectifs et des moyens dans le cadre d'une politique concertée de l'eau.

Ce comité fixe chaque année, au début de la campagne de soutien d'étiage, les objectifs stratégiques du soutien d'étiage. Par ailleurs, il valide les bilans des campagnes précédentes. Ce comité peut aussi faire remonter les besoins de révision du présent arrêté.

Il est composé, a minima, par :

- le Sméag ainsi que l'EPTB de l'Estuaire de la Gironde
- les services de l'État,
- l'Agence de l'eau Adour-Garonne,
- les gestionnaires des ressources conventionnées,
- les trois Organismes Uniques désignés par l'État pour la gestion de l'eau agricole (OUGC Garonne amont, Garonne aval et Saint-Martory)
- des représentants de chacune des autres catégories d'usagers (industrie, eau potable, navigation)

La mise en application du présent arrêté cadre sera assurée par les comités « Ressource en Eau » départementaux. Ils sont présidés par le préfet de département ou son représentant. Ces comités peuvent mandater des représentants qui siègeront au sein des comités de suivi opérationnel de l'étiage.

#### **Article 15 - Communication**

Les arrêtés de restriction des usages de l'eau seront publiés au recueil des actes administratifs du département, et systématiquement disponibles sur le site Internet des services de l'État du département dès leur signature, sur une page dédiée réunissant tous les éléments d'information ad hoc pour favoriser l'accessibilité et l'intelligibilité de la réglementation.

L'arrêté de restriction est également adressé pour affichage en mairie au maire de chaque commune concernée par les services départementaux de l'État afin que les mairies sensibilisent leur population.

#### **Article 16 - Publicité**

Le présent arrêté sera publié au recueil des actes administratifs des préfectures concernées et adressé au maire de chaque commune concernée pour affichage en mairie pour une durée minimale d'un mois et tenu à la disposition du public au-delà de la durée d'affichage.

#### **Article 17 - Voies et délais de recours**

Le présent arrêté peut faire l'objet, dans un délai de deux mois à compter de la date de notification, d'un recours gracieux auprès du préfet et/ou d'un recours contentieux auprès du tribunal administratif territorialement compétent.

Un recours peut être déposé auprès du tribunal administratif territorialement compétent sur l'application internet "Télérecours citoyens", en suivant les instructions disponibles à l'adresse suivante : [www.telerecours.fr](http://www.telerecours.fr). Dans ce cas, des copies du recours n'ont pas nécessité d'être produites, un enregistrement immédiat étant assuré sans délai d'acheminement.

### Article 18 - Abrogation

Le présent arrêté abroge l'arrêté cadre interdépartemental Garonne en date du 4 juillet 2017.

### Article 19 - Exécution

Les secrétaires généraux de préfecture, les directeurs départementaux des territoires, les chefs de service départemental de l'Office français de la biodiversité, les commandants de groupement de gendarmerie départementale sont chargés, chacun en ce qui le concerne, de l'exécution du présent arrêté qui sera publié au recueil des actes administratifs des préfectures et adressé au préfet coordonnateur du bassin Adour-Garonne.

Fait à Toulouse, le 12 6 JUIN 2023

Préfet de la région Occitanie,  
Préfet de la Haute-Garonne




Pierre-André DURAND

Le préfet,  
Étienne GUYOT




Le préfet de Lot-et-Garonne




Jean-Noël CHAVANNE

Le préfet de Tarn-et-Garonne



Vincent ROBERTI

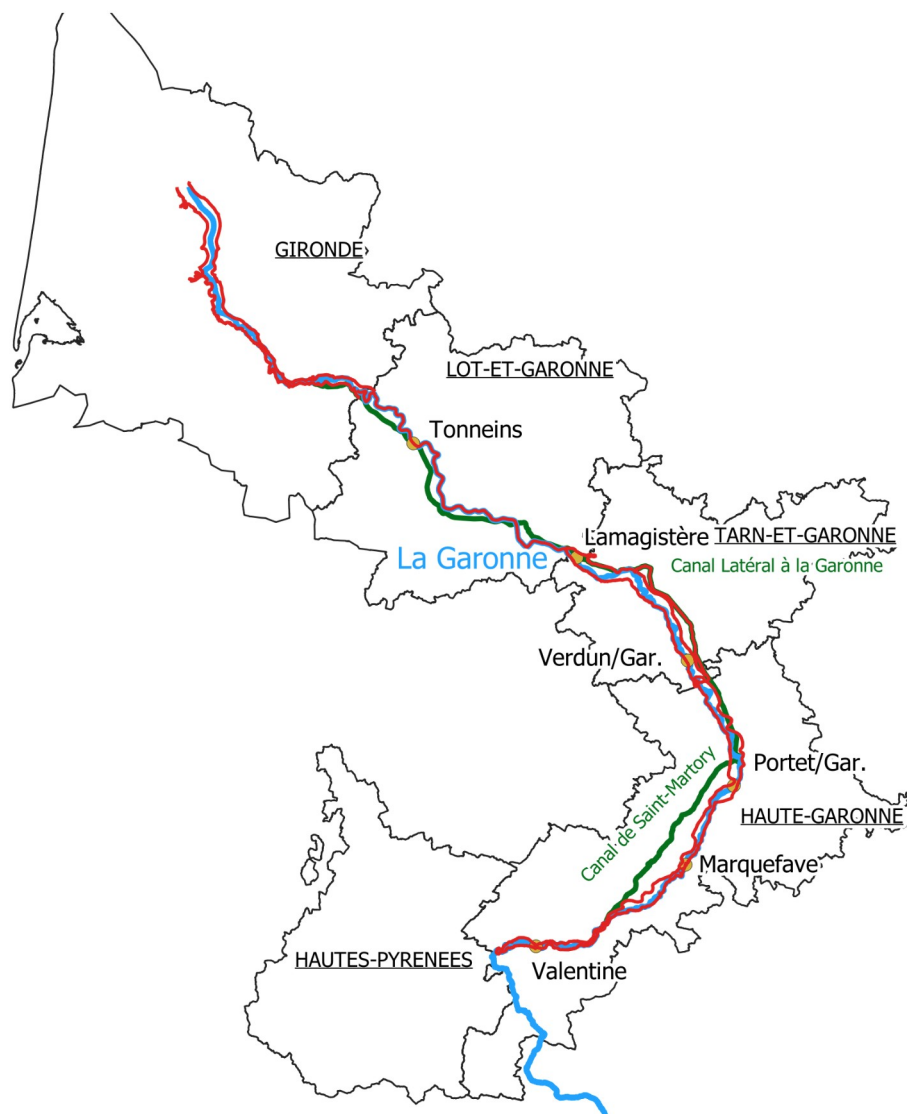
Le préfet



Jean SALOMON

Annexe 1 : Cartographie d'application de l'arrêté

## Périmètre de l'arrêté cadre sécheresse Garonne



### Légende

- Points nodaux axe Garonne
- Garonne
- Canaux dépendant de l'ACI Garonne
- Départements
- Nappe d'accompagnement Garonne



## **Annexe 2 : Définition technique des compartiments : cours d'eau et nappe d'accompagnement, nappe déconnectée, retenue déconnectée**

Sur le bassin Adour-Garonne, trois compartiments sont définis et sont explicités ci-dessous :

**Les cours d'eau et nappe d'accompagnement** concernent l'ensemble des ressources en eau suivantes :

- Cours d'eau : l'article L 215-7-1 du Code de l'environnement donne la définition suivante : « constitue un cours d'eau un écoulement d'eaux courantes dans un lit naturel à l'origine, alimenté par une source et présentant un débit suffisant la majeure partie de l'année. L'écoulement peut ne pas être permanent compte tenu des conditions hydrologiques et géologiques locales. »
- Cours d'eau réalimenté
- Canal
- Source
- Retenues connectées au milieu naturel :
  - o plan d'eau en travers de cours d'eau (les retenues de réalimentation sont des cas particuliers et font l'objet d'une autorisation administrative et disposent d'un règlement d'eau qui fixe les grands principes de fonctionnement de l'ouvrage) ;
  - o plan d'eau alimenté en continu par une dérivation (pas de déconnexion estivale) ;
  - o plan d'eau sur source ;
  - o plan d'eau connecté en lien avec la nappe d'accompagnement (remise en eau naturelle du site de prélèvement) et gravières.
- Nappe d'accompagnement : la nappe d'accompagnement est la ressource souterraine
  - o en relation avec le cours d'eau, et le plus souvent en connexion hydraulique avec celui-ci ;
  - o et dans laquelle le prélèvement a une incidence sur le débit de ce cours d'eau : les prélèvements effectués dans les aquifères en relation avec les cours d'eau privent ceux-ci d'une partie significative des apports latéraux contribuant à leurs écoulements de base. En effet, lors d'un pompage en nappe d'accompagnement, deux phénomènes sont à prendre en considération :
    - le premier, dont l'impact sur le cours d'eau est immédiat, correspond au transfert d'eau du cours d'eau vers la nappe d'accompagnement induit par le pompage dans la partie de la nappe d'accompagnement la plus proche du cours d'eau ;
    - le second, dont l'impact sur le cours d'eau est différé, correspond à un « manque à gagner » pour le cours d'eau, puisqu'il s'agit de prélever une partie du flux transitant dans la nappe d'accompagnement et donc privant le cours d'eau de cet apport. Cela concerne des prélèvements dans une partie plus éloignée du cours d'eau.

**Les nappes déconnectées** concernent à la fois des nappes libres et des nappes captives non intégrées dans le compartiment précédent :

- les nappes libres sont des nappes qui sont en relation avec la surface du sol par l'intermédiaire d'une zone non saturée en eau. La surface piézométrique est donc à la pression atmosphérique, et son niveau peut fluctuer entre les hautes et les basses eaux annuelles. Les nappes libres sont généralement peu profondes. Le renouvellement de la ressource dans les nappes libres est rapide, par une fraction de la pluie qui percole à travers la zone non saturée ;
- les nappes captives sont des nappes comprises entre deux couches géologiques imperméables qui confinent l'eau sous pression, elles sont souvent profondes de quelques centaines de mètres ou plus. Le rééquilibrage entre les prélèvements et les entrées dans les



nappes captives à grande inertie est très lent (plusieurs décennies, voire plusieurs siècles). Pour certaines nappes captives peu profondes ou pour les parties proches des affleurements, elles participent partiellement au cycle hydrologique annuel et/ou leur exploitation peut conduire à une diminution des sorties, et donc à un impact sur les milieux aval.

Ces définitions techniques (nappe d'accompagnement et nappe déconnectée) doivent faire l'objet d'une délimitation à des fins de gestion de la ressource en eau, délimitation effectuée de manière concertée notamment dans le cadre de la réalisation des études de volumes prélevables.

**Les retenues déconnectées** concernent :

- les retenues qui ne sont pas liées au réseau hydrographique et hydrogéologique auquel elles se rapportent pendant la période d'étiage ;
- les retenues de substitution : il s'agit d'ouvrages artificiels permettant de substituer des volumes prélevés en période de basses eaux par des volumes prélevés en période de hautes eaux. Les dispositions instituant la période de remplissage et les contraintes de seuils correspondant à des débits de cours d'eau ou des niveaux de nappe déclenchant ou arrêtant le remplissage, sont notifiées pour chaque retenue par les services de l'État au gestionnaire de la réserve. Le remplissage est interdit en période d'étiage ;
- les retenues collinaires remplies uniquement par ruissellement et eaux de drainage.

Les retenues qui ne répondent à aucun des critères ci-dessus sont considérées comme connectées au milieu naturel.

Le caractère connecté ou déconnecté d'une retenue doit faire l'objet d'un inventaire à des fins de gestion de la ressource en eau et peut faire l'objet d'un acte administratif reconnaissant une gestion dite déconnectée.

## ANNEXE 3: Mesures de restriction concernant les canaux

### Mesures concernant le canal de Saint-Martory

#### 1 – Présentation de la situation

La Garonne amont et ses affluents font l'objet de prélèvements importants en vue de l'irrigation, de l'alimentation en eau potable et de la salubrité, notamment sur **la Garonne à Saint-Martory** : prélèvement du canal de Saint-Martory – débit nominal de 10 m<sup>3</sup>/s, alimentant en eau un périmètre irrigué de 10 000 ha environ.

L'alimentation se fait « au fil de l'eau » sans que des réserves intermédiaires aient été constituées. Il en résulte que dès que le débit prélevé sur la Garonne est inférieur au débit nominal, des mesures de restriction sur les usages doivent immédiatement être mises en œuvre.

Les prélèvements du canal de Saint-Martory influent de façon significative les débits d'étiage. Il est donc nécessaire qu'ils respectent une obligation de débit réservé conformément à la réglementation générale s'appliquant à toutes les prises d'eau en rivière (cf. article L.214-18 du code de l'environnement).

L'application de l'article L.214-18 du code de l'environnement conduit à demander le respect d'un débit réservé de 7,3 m<sup>3</sup>/s (soit le 1/10<sup>ème</sup> du module) dans la Garonne en aval des prises existantes sur la chaussée de Saint-Martory (dispositions prévues dans les règlements d'eau des usines hydroélectriques).

#### 2 – Application du plan sécheresse

Le prélèvement du canal de Saint-Martory influe directement sur le débit du point nodal de Marquefave : en conséquence, lorsque cette station présente une défaillance et dans le cas où les mesures de réalimentation par les retenues pyrénéennes s'avèrent insuffisantes, les prélèvements du canal font l'objet des mesures de restriction présentées dans le tableau ci-dessous.

#### DÉBITS DE PRÉLÈVEMENT MAXIMAL DU CANAL DE SAINT-MARTORY EN FONCTION DU DÉBIT RELEVÉ AU POINT NODAL DE MARQUEFAVE

Débit – Seuil à Marquefave (m <sup>3</sup> /s)		Prélèvement maximal du canal de Saint-Martory (m <sup>3</sup> /s)
DOE	25	10
DAR	20	7
DCR	18	4

Les restrictions pour les prélèvements agricoles sont appliquées de façon conforme aux dispositions générales du plan d'action sécheresse en fonction du débit relevé au point nodal de Marquefave. Pour les usages à partir des réseaux d'eau potable, les restrictions sont prévues par l'article 2.6.2.

Lorsque le débit mesuré à la station de Marquefave est inférieur à 18 m<sup>3</sup>/s, les centrales hydroélectriques sur la chaussée de Saint-Martory ne peuvent plus turbiner.

## Mesures concernant l'alimentation du canal de Garonne

L'article 4 de l'arrêté inter-préfectoral portant autorisation des prélèvements d'eau dans la Garonne pour alimenter le canal latéral à la Garonne prévoit que "la répartition du débit est la suivante : 7,4 m<sup>3</sup>/s à Toulouse et 1m<sup>3</sup>/s à Pommevic avec la possibilité de transférer 1m<sup>3</sup>/s de Toulouse vers Pommevic sous réserve de la conclusion d'une convention actualisée de gestion de cette prise d'eau entre EDF et VNF. L'autorisation totale de prélèvement dont bénéficient Voies Navigables de France est de 8,4 m<sup>3</sup>/s. Elle se répartit comme suit :

**TABLEAU A3.1**  
**DÉBITS MAXIMUM DE PRÉLÈVEMENTS AUTORISÉS POUR LES PRÉLÈVEMENTS DU CANAL DE GARONNE**

Lieu de pompage	Autorisation (m <sup>3</sup> /s)
Toulouse (31) : Écluse Saint-Pierre Pommevic (82) : canal d'amenée de l'usine de Golfech	6,4 (7,4 sans convention) 2,0 (1 sans convention)
<b>TOTAL</b>	<b>8,4</b>

En fonction du débit relevé au point nodal de Verdun-sur-Garonne, il est prévu d'appliquer aux prélèvements opérés pour alimenter le canal de Garonne les restrictions ci-dessous. Elles tiennent compte de la répartition des besoins en eau sur les prises d'eau de Toulouse et Pommevic.

**TABLEAU A3.2**  
**RÉDUCTION DES DÉBITS DE PRÉLÈVEMENT DU CANAL DE GARONNE AUX DEUX PRISES DE TOULOUSE ET POMMEVIC EN FONCTION DU DÉBIT RELEVÉ AU POINT NODAL DE VERDUN-SUR-GARONNE**

Niveau de restriction à Verdun-sur-Garonne	Débits cumulés de la prise de Toulouse et de la prise de Pommevic (point nodal de Verdun-sur-Garonne)
Débit autorisé actuel	8,4 m <sup>3</sup> /s
DA	7 m <sup>3</sup> /s (correspondant à une restriction de 30 % ou 2 jours/semaine)
DAR	6 m <sup>3</sup> /s
DCR	3,7 m <sup>3</sup> /s

Les valeurs de débits ont été calculées à partir d'une hypothèse de 56 % de prélèvements à usage agricole.

Ces valeurs pourront être révisées, notamment pour prendre en compte les résultats :

- des études en cours concernant l'installation de dispositifs destinés à améliorer la gestion hydraulique du canal latéral et l'analyse des volumes dédiés à chaque usage (maîtrise d'ouvrage VNF) ;
- du travail sur la cohérence des données concernant l'irrigation agricole (points de prélèvements, débits, volumes prélevés, surfaces irriguées et assolements) à mettre en œuvre

avec les organismes uniques pour la gestion collective des prélèvements d'eau.

Les restrictions prévues sur les usages selon la gravité de l'étiage figurent dans le tableau ci-après :

**TABLEAU A3.3**  
**RESTRICTIONS PRÉVUES SUR LES USAGES SELON LA GRAVITÉ DE L'ÉTIAGE**

Niveau de restriction à Verdun-sur-Garonne	Prélèvements agricoles	Usage de navigation
DA	Limitation à hauteur de 30 %	Restrictions sur le fonctionnement des éclusées : regroupement des bateaux avant mise en œuvre des éclusées
DAR	Limitation à hauteur de 50 %	Restrictions sur le fonctionnement des éclusées : regroupement des bateaux avant mise en œuvre des éclusées
DCR	Interdiction	Maintien en eau du canal en vue d'assurer les usages d'AEP et de salubrité, ainsi que la stabilité des berges. Mesures spécifiques d'exploitation : régulation des biefs afin d'éviter les surverses, fermeture des épanchoirs. Restrictions de navigation : organisation de convois (par sens et par demi-journée).

**Les restrictions aux prélèvements agricoles doivent être identiques pour tout l'axe du canal dans les quatre départements concernés (Haute-Garonne, Tarn-et-Garonne, Lot-et-Garonne et Gironde), à partir d'une gestion depuis la station de Verdun-sur-Garonne.** Ces restrictions peuvent se traduire par la mise en place de tours d'eau dont l'organisation est définie par les arrêtés départementaux, dans le cadre d'une concertation entre les départements concernés et avec les Organismes uniques de gestion collective de l'eau.

VNF veillera à réguler et restreindre au maximum les prélèvements d'eau à ses prises en Garonne en cas de restriction, dans l'attente des dispositifs d'optimisation prévus sur ces prises d'eau.

**Annexe 4 : Tableau des mesures minimales de restriction\***

<b>Usagers</b>				<b>Usages</b>	<b>Ressource concernée par l'usage**</b>		<b>Mesures de limitation ou d'interdiction des usages de l'eau ou des activités selon le niveau de gravité de l'étiage</b>
P= Particulier, E= Entreprise, C= Collectivité, A= Exploitant agricole					<b>Milieux naturels</b>	<b>Réseau d'alimentation en eau potable</b>	

P	E	C	A	Usages	Milieux naturels	Réseau AEP	Vigilance	Alerte	Alerte renforcée	Crise
---	---	---	---	--------	------------------	------------	-----------	--------	------------------	-------

**1 - Irrigation agricole, arrosage, abreuvement des animaux**

				x	Irrigation agricole des cultures (sauf prélèvements à partir de retenues déconnectées* de la ressource en eau en période d'étiage)	oui	oui	Information via communiqué de presse + Information de l'OUGC + Toute mesure d'anticipation proposée par l'OUGC	Interdiction 2 jours / semaine des prélèvements agricoles (excepté pour les secteurs où les tours d'eau sont déjà organisés sans passer sous le seuil de 25 % du temps ou débits de prélèvement) Et/Ou Réduction de 30 % en volume ou en temps (de 13h00 à 20h00) Ces horaires pourront être adaptés pour les cas particuliers du maraîchage, de l'horticulture, et de systèmes d'irrigation localisée (goutte à goutte, micro-aspersion) dans le cadre des arrêtés de restrictions départementaux Et/ Ou 30 % en débit (tours d'eau organisés) + Toute mesure d'anticipation proposée par l'OUGC	Interdiction 3,5 jours / semaine des prélèvements agricoles (excepté pour les secteurs où les tours d'eau sont déjà organisés sans passer sous le seuil de 50 % du temps ou débit de prélèvement) Et/Ou Réduction de 50 % en volume ou en temps (de 8h00 à 20h00) Ces horaires pourront être adaptés pour les cas particuliers du maraîchage, de l'horticulture, et de systèmes d'irrigation localisée (goutte à goutte, micro-aspersion) dans le cadre des arrêtés de restrictions départementaux Et/Ou 50 % en débit (tours d'eau organisés) + Toute mesure d'anticipation proposée par l'OUGC	Interdiction des prélèvements Sauf adaptations de restrictions moins strictes + Toute mesure d'anticipation proposée par l'OUGC
x	x	x	x		Arrosage des jardins potagers (y compris serres, non agricoles)	oui	oui	Information via communiqué de presse	Interdiction de 13h00 à 20h00	Interdiction de 8h00 à 20h	
x	x	x	x		Arrosage des pelouses, massifs fleuris, Jardins d'agrément, arrosage des espaces verts, golfs particuliers ( <i>lots de fraîcheurs ou jardins remarquables gérés par des collectivités : une adaptation moins stricte peut être intégrée dans les arrêtés de restrictions départementaux sur la base des restrictions applicables aux jardins potagers</i> )	oui	oui	Information via communiqué de presse	Interdiction de 8h00 à 20h00	Interdiction totale (sauf cas particulier des plantations d'arbres et arbustes de moins de 3 ans - interdiction de 8h00 à 20h00 et arrosages limités à 2 fois par semaine de 20h00 à 8h00, sous réserve de restrictions plus strictes nécessaires pour l'alimentation en eau potable)	
x	x	x	x		Arrosage des terrains de sport (y compris aires d'évolutions équestres, centres équestres, hippodromes, circuits motocross, circuits vtt)	oui	oui	Information via communiqué de presse	Interdiction de 13h00 à 20h00	Interdiction de 8h00 à 20h00 Arrosage possible de 20h00 à 8h00, limité à 2 fois par semaine	Interdiction totale Sauf pour terrains de sport d'enjeu national ou international : interdiction de 8h00 à 20h00, arrosage possible de 20h00 à 8h00, limité à 2 fois par semaine, sauf en cas de pénurie d'eau potable (Interdiction totale)
		x	x		Arrosage des golfs (conformément à l'accord cadre golf et environnement 2019-2024)	oui	oui	Information via communiqué de presse	Interdiction d'arroser les terrains de golf de 8h00 à 20h00 + Réduction de la consommation hebdomadaire d'eau de 30 % + Un registre de prélèvement devra être rempli hebdomadairement pendant la période d'étiage.	Interdiction d'arroser les terrains de golf à l'exception des greens et des départs + Réduction de la consommation hebdomadaire d'eau de 60 % + Un registre de prélèvement devra être rempli hebdomadairement pendant la période d'étiage.	Interdiction d'arroser les terrains de golf à l'exception des greens qui peuvent être arrosés entre 20h00 et 8h00 sauf en cas de pénurie d'eau potable + Réduction de la consommation hebdomadaire d'eau d'au moins 70 % + Un registre de prélèvement devra être rempli hebdomadairement pendant la période d'étiage.
x	x	x	x		Abreuvement des animaux	oui	oui	Information via communiqué de presse	Pas de limitation sauf arrêté spécifique.		

**2 - Lavage et nettoyage**

x	x	x	x		Lavage de véhicules et engins nautiques par les professionnels	oui	oui	Information via communiqué de presse Affichage obligatoire de l'arrêté de vigilance ou du communiqué de presse	Interdiction sauf avec du matériel haute pression ou avec un système de recyclage de l'eau (sauf impératif sanitaire) Affichage obligatoire de l'arrêté de restriction en vigueur	Interdiction totale Sauf impératif sanitaire Affichage obligatoire de l'arrêté de restriction en vigueur	
x					Lavage de véhicules et engins nautiques privés chez les particuliers	oui	oui	Information via communiqué de presse	Interdiction totale Sauf impératif sanitaire		

P	E	C	A	Usages	Milieux naturels	Réseau AEP	Vigilance	Alerte	Alerte renforcée	Crise
x	x	x	x	Nettoyage des façades, toitures, trottoirs, voiries et autres surfaces imperméabilisées	oui	oui	Information via communiqué de presse	Interdiction Sauf impératif sanitaire, sécuritaire ou lié à des travaux		Interdiction totale Sauf impératif sanitaire et sécuritaire

### 3 - Loisirs

x				Remplissage de piscines familiales	oui	oui	Information via communiqué de presse	Interdiction totale sauf remise à niveau et premier remplissage si le chantier avait débuté avant les premières restrictions et après consultation du gestionnaire de l'alimentation en eau potable		Interdiction totale
x	x	X		Remplissage de piscines accueillant du public	oui	oui	Information via communiqué de presse	Interdiction totale, sauf impératif sanitaire soumis à validation de l'ARS.		
x	x	x		Vidange de piscines	oui	oui		Interdiction totale Rappel : D'après l'article R1331-2 du Code de la santé publique : " <i>Il est interdit d'introduire dans les systèmes de collecte des eaux usées : [...] d) Des eaux de vidange des bassins de natation.</i> <i>Toutefois, les communes agissant en application de l'article L. 1331-10 peuvent déroger aux c et d de l'alinéa précédent à condition que les caractéristiques des ouvrages de collecte et de traitement le permettent et que les déversements soient sans influence sur la qualité du milieu récepteur du rejet final. Les dérogations peuvent, en tant que de besoin, être accordées sous réserve de prétraitement avant déversement dans les systèmes de collecte.</i> "		
x	x	x		Alimentation des fontaines publiques Et privées d'ornement en circuit ouvert	oui	oui	Information via communiqué de presse	Interdiction totale		
x	x	x		Navigation fluviale	oui	sans objet	Voir les arrêtés départementaux relatif aux règlements particuliers de police de la navigation Privilégier le regroupement des bateaux pour le passage des écluses			
x	x	x		Fonctionnement des douches de plages et tout autre dispositif analogue	oui	oui	Information via communiqué de presse	Interdiction totale		

### 4 - ICPE, hydroélectricité, moulins, ouvrages hydrauliques

	x	x	x	Exploitation des installations classées pour la protection de l'environnement (ICPE)	oui	oui	Sensibiliser les exploitants ICPE aux règles de bon usage d'économie d'eau  Se référer à leur arrêté d'autorisation ou de prescriptions	Se référer à l'arrêté d'autorisation ou de prescriptions des ICPE.  Les opérations exceptionnelles consommatrices d'eau et génératrices d'eaux polluées sont reportées (exemple d'opération de nettoyage grande eau) sauf impératif sanitaire ou lié à la sécurité publique.  Le registre de prélèvement devra être rempli hebdomadairement.		
x	x	x		Installations de production d'électricité d'origine hydraulique	oui	sans objet	Le fonctionnement par éclusées (principe de retenir l'eau pour la restituer par la suite), des centrales hydroélectriques est interdit, quel que soit leur règlement d'eau, du 1er juin au 31 octobre, et a minima dès le niveau d'alerte hors de cette période à l'exception des ouvrages participant au soutien d'étiage et des usines de pointe et ouvrages d'alimentation de ces usines ou ouvrages bénéficiant d'une dérogation. Les usines turbinant dans une retenue, les usines de démodulation, ou les usines à l'amont d'usine de démodulation localisées dans un bassin versant intégrant des usines de pointe ou celles en influence directe d'une usine de pointe de production d'électricité *** (Fos et Arlos) bénéficient également de cette exception.  Les variations de débits d'eau prévues par le titre de concession sont autorisés sur la concession du lac d'Oô y compris en cas de franchissement du DOE sur la Garonne. En période d'étiage, les gestionnaires des ouvrages des groupements d'usine de Saint-Gaudens et de Palaminy mettent en œuvre une gestion destinée à limiter les variations de débit créées par ces ouvrages.  L'exploitant informe le service de police de l'eau du département et de la direction régionale de l'environnement, de l'aménagement et du logement de tout arrêt de fonctionnement prolongé pour raisons techniques ou indisponibilité des équipements de production électrique, ainsi que de toute reprise.			
x	x	x		Manœuvres des vannes d'installations hydrauliques	oui	sans objet	Les manœuvres de vannes provoquant artificiellement des variations de débits d'eau à l'amont et /ou à l'aval des barrages et moulins, sont interdites du 1er juin au 31 octobre, et a minima dès le niveau d'alerte hors de cette période, à l'exception : - des vannes commandant les dispositifs de franchissement du poisson, - des manœuvres de vannes nécessaires au titre de la sécurité des ouvrages hydrauliques (dont manoeuvres ponctuelles nécessaires pour la maintenance des installations), au respect de la cote légale de l'ouvrage ou à la restitution à l'aval du débit entrant à l'amont, au soutien d'étiage et à l'alimentation des piscicultures			
x	x	x	x	Remplissage des plans d'eau sauf les retenues destinées à l'AEP, les retenues participant au soutien d'étiage dont l'arrêté d'autorisation le permet et les installations de production d'électricité d'origine hydraulique.	oui	oui	Information via communiqué de presse	Le remplissage des retenues est interdit en période d'étiage et du 1er juin au 31 octobre, ainsi qu'a minima dès le niveau d'alerte hors de cette période.		

### 5 – Rejets dans le milieu naturel

X	X	X	X	Vidange totale de plans d'eau vers le réseau hydrographique	oui	sans objet	Information via communiqué de presse	Interdiction totale sauf autorisation administrative		
---	---	---	---	---	-----	------------	--------------------------------------	--	--	--

\* Ces mesures ne sont pas applicables dès lors qu'il y a utilisation d'eaux de pluie récupérées.

\*\*\* Un extrait de la liste fixée par le code de l'environnement de ces usines de pointe dont les ouvrages sont concernés figure en annexe 9 de l'arrêté d'orientation de bassin