




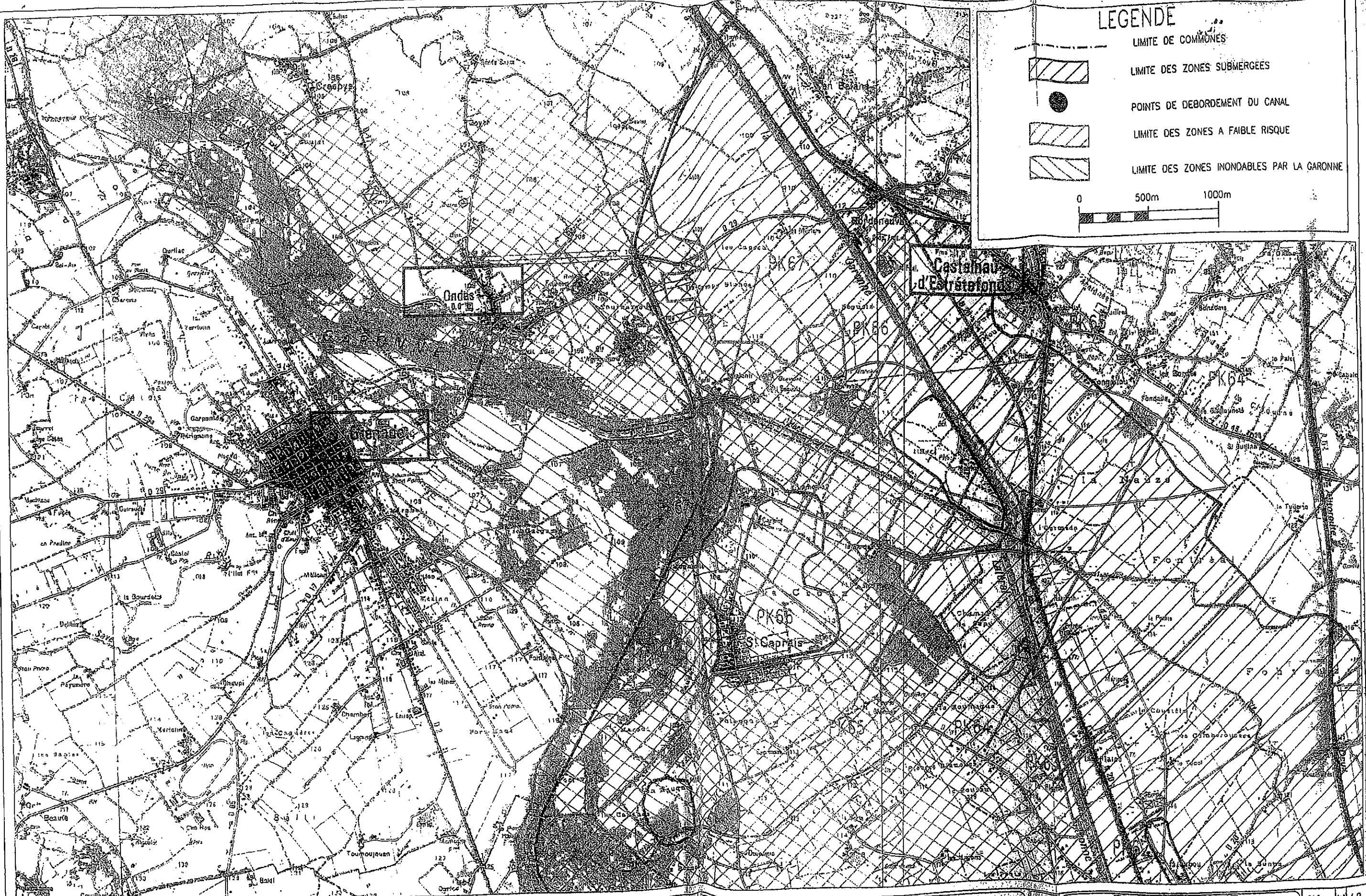
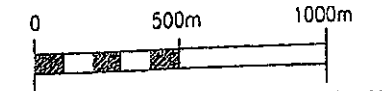


LEGENDE

-  LIMITE DE COMMUNES
-  LIMITE DES ZONES SUBMERGEES
-  POINTS DE DEBORDEMENT DU CANAL
-  LIMITE DES ZONES A FAIBLE RISQUE
-  LIMITE DES ZONES INONDABLES PAR LA GARONNE



SURELEVATION DU BARRAGE DE LA GANGUISE

PLAN D'ALERTE
CARTE DES ZONES SUBMERGEES
COMMUNES DE
GRENADE : ONDES

| | |
|------------------|----------|
| Échelle en mètre | 18 |
| Échelle | 20/01/03 |
| Destiné par | PA |
| Validé par | EV |
| Approuvé par | EV |



1105 Av. Pierre Mendès France - BP 4001 - 30001 Nîmes Cedex - France
Tél: 04.66.87.50.00 - Télécopie: 04.66.84.25.63



1105 Av. Pierre Mendès France - BP 4001 - 30001 Nîmes Cedex - France
Tél: 04.66.87.50.27 - Télécopie: 04.66.87.50.59